

**Российская Федерация Краснодарский край
"Градостроительный центр Тбилисского района".**

**Россия, 352360, Краснодарский край
ст. Тбилисская, тел.: (86158) 3-33-49.**



**Союз "Региональное объединение проектировщиков Кубани"
саморегулируемая организация (Союз "РОПК" СРО)**

31пм-18/07-24

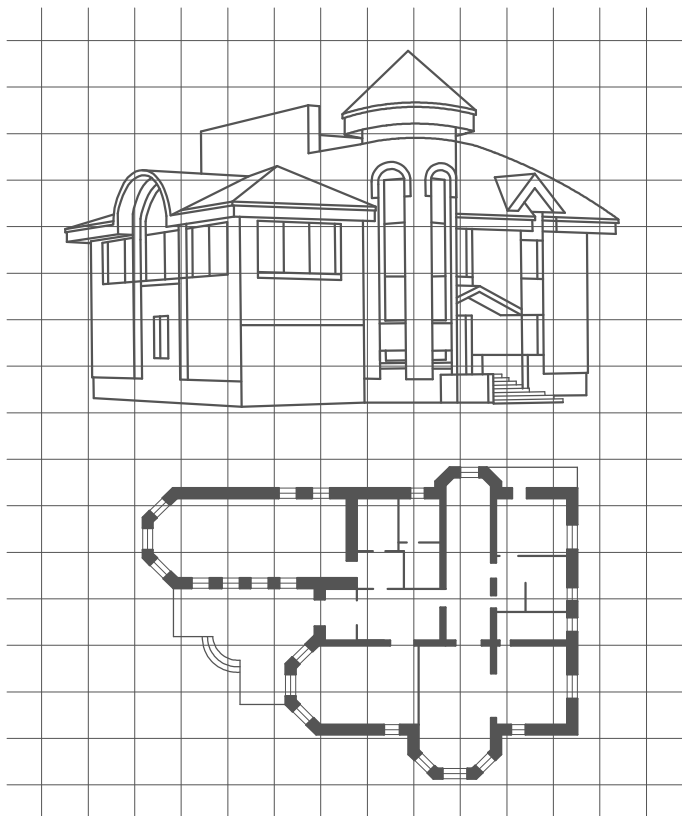
**Проект межевания территории земельного
участка с кадастровым номером
23:35:1011002:214, расположенного по адресу:
Краснодарский край, Усть-Лабинский район,
ст-ца Ладожская**

**ПРОЕКТНАЯ ДОКУМЕНТАЦИЯ
ТОМ 2**

ПМ - Проект межевания территории.

**РАЗДЕЛ III. Материалы по обоснованию
проекта межевания территории.**

Заказчик: Фискевич Т.В.



**Российская Федерация Краснодарский край
"Градостроительный центр Тбилисского района"**

**Россия, 352360, Краснодарский край
ст. Тбилисская, тел.: (86158) 3-33-49**



**Союз "Региональное объединение проектировщиков Кубани"
саморегулируемая организация (Союз "РОПК" СРО)**

31пм-18/07-24

**Проект межевания территории земельного участка с кадастровым номером
23:35:1011002:214, расположенного по адресу: Краснодарский край,
Усть-Лабинский район, ст-ца Ладожская**

**ПРОЕКТНАЯ ДОКУМЕНТАЦИЯ
ТОМ 2**

ПМ - Проект межевания территории.

РАЗДЕЛ III. Материалы по обоснованию проекта межевания территории.

Заказчик: Фискевич Т.В.

**Директор "Градостроительного центра
Тбилисского района"**

А. А. Якунин

**ГИП "Градостроительного центра
Тбилисского района"**

З. В. Бородинова

2024год

[illegible]

--	--

--	--

Стадия	Лист	Листов
П	1	1
Градостроительный центр Тбилисского района ИП Якунин А.А.		

Содержание проекта межевания территории.
Материалы по обоснованию.

Лист	Наименование	Примечание
1 ПМ	Состав проекта межевания территории.	
2 ПМ	РАЗДЕЛ III. Материалы по обоснованию проекта межевания территории.	
3 ПМ	Чертеж границ существующих земельных участков. Местоположение существующих объектов капитального строительства. М 1: 1000	
4 ПМ	Схема границ зон с особыми условиями использования территории. М 1: 500	

Инв. № подл.	Подп. и дата	Взам. инв. №							31пм-18/07-24-С																																																																																																																																																																																																																																																																																																																																																																																																																																																																																																																																																																																																																																																																																																																																																																																																																																																																																																																																																																																																																																																																																																																																																																																																																																																																																																																							


31пм-18/07-24

ПРОЕКТ МЕЖЕВАНИЯ ТЕРРИТОРИИ

**РАЗДЕЛ III. Материалы по обоснованию проекта
межевания территории.**

Инв. № подл.	Подп. и дата	Взам. инв. №							Лист	
										2
Изм.	Кол.уч.	Лист	№ док.	Подпись	Дата	ПМ-ГЧ		31пм-18/07-24		

Чертеж границ существующих земельных участков. Местоположение существующих объектов капитального строительства. М 1: 500



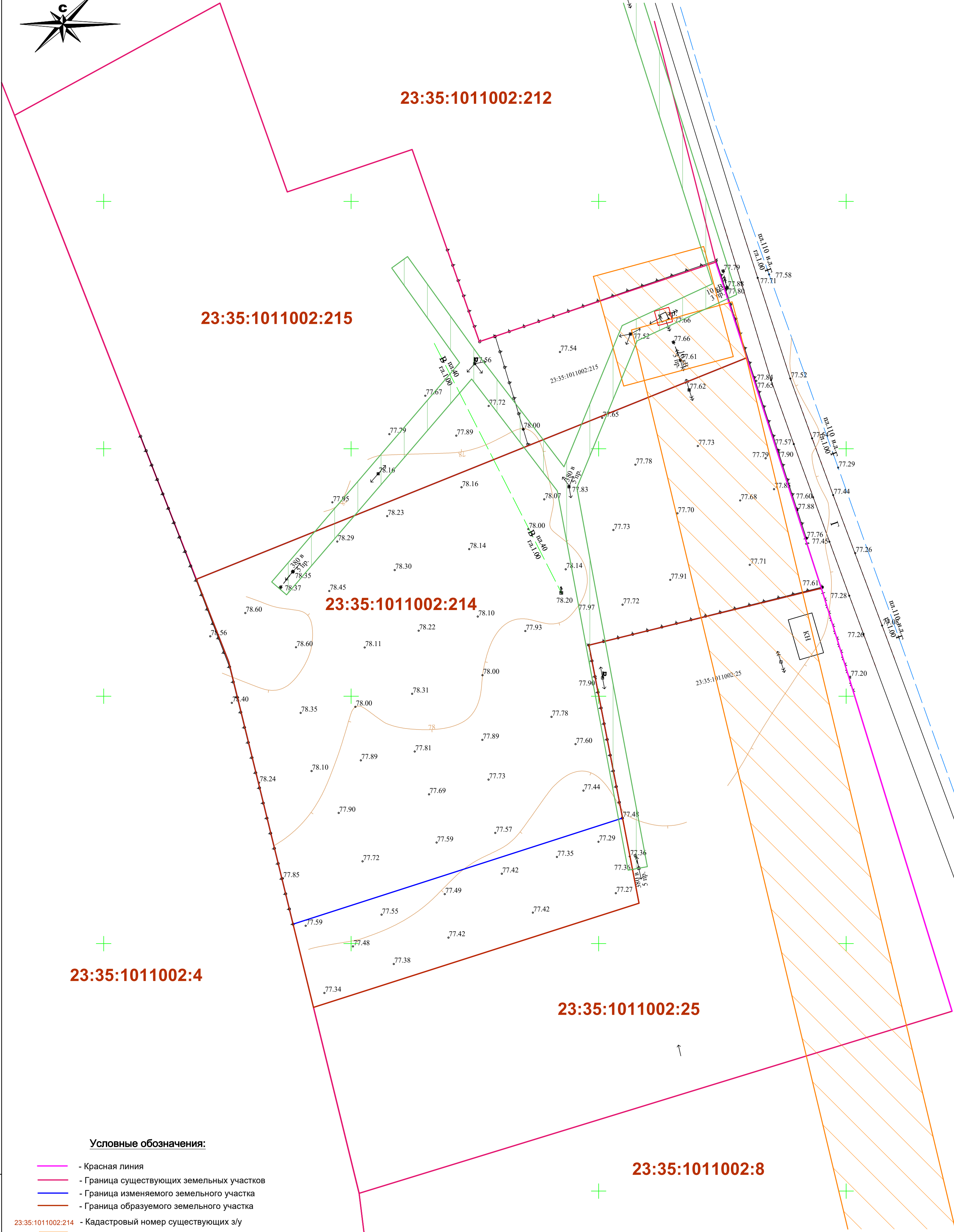

Условные обозначения:

- Граница существующих земельных участков
- 23:35:1011002:214 - Кадастровый номер существующих з/у
- пл.110 н.д. гл.1.00 - Существующий газопровод
- ↔ - Существующая ЛЭП
- - Существующие ограждения

Примечание:
1) На территории проектирования отсутствуют зарегистрированные в ЕГРН объекты капитального строительства

						ПМ	31пм-18/07-24		
						Проект межевания территории земельного участка с кадастровым номером 23:35:1011002:214, расположенного по адресу:			
						Краснодарский край, Усть-Лабинский район,ст-ца Ладожская			
Изм.	Кол.уч.	Лист	№ док.	Подпись	Дата	Проект межевания территории. Материалы по обоснованию.	Стадия	Лист	Листов
Директор	Якунин А.А.						П	3	4
ГИП	Бородинова								
Разраб.	Якунин Н.А.					Чертеж границ существующих земельных участков. Местоположение существующих объектов капитального строительства. М 1: 1000	Градостроительный центр Тбилисского района ИП Якунин А.А		
Н. контр.	Якунин А.А.								

Схема границ зон с особыми условиями использования территории. М 1: 500



Условные обозначения:

- Красная линия
- Граница существующих земельных участков
- Граница изменяемого земельного участка
- Граница образуемого земельного участка
- 23:35:1011002:214 - Кадастровый номер существующих з/у
- Охранная зона Вл 10 кВ
- Охранная зона Вл 0.4 кВ

На территории проектирования отсутствуют:
1) Границы особо охраняемых природных территорий;
2) Границы территорий объектов культурного наследия;
3) Границы лесничеств, участковых лесничеств, лесных кварталов, лесотаксационных выделов или частей лесотаксационных выделов;

						ПМ 31пм-18/07-24			
						Проект межевания территории земельного участка с кадастровым номером 23:35:1011002:214, расположенного по адресу: Краснодарский край, Усть-Лабинский район, ст-ца Ладожская			
Изм.	Кол.уч.	Лист	№ док.	Подпись	Дата	Проект межевания территории. Материалы по обоснованию.	Стадия	Лист	Листов
Директор	Якунин А.А.						П	4	4
ГИП	Бородинова								
Разраб.	Якунин Н.А.					Схема границ зон с особыми условиями использования территории. М 1: 500	Градостроительный центр Тбилисского района ИП Якунин А.А.		
Н. контр.	Якунин А.А.								